





frans halsbuurt



01. woontypologie:

» verdichte buurt zonder voortuinen

02. aantal woningen per ha:

» 49

03. aantal m2 groen per woning nu / norm:

» 0.5 / n.v.t.

04. aantal bomen per woning:

» 0,22 (0,48 Haarlems gemiddelde)

» *Pyrus calleryana* 'Chanticleer', *Tilia vulgaris*, *Platanus acerifolia*

05. karakteristiek groen en bebouwing:

» nauwe straten met reeksen beneden-bovenwoningen

06. kijkgroen:

» 178 bomen staan in trottoirs en plantsoenen

07. gebruiksgroen:

» niet aanwezig

08. groen in de omgeving (300-500 m):

» de Bolwerken
» Kweektuinen Kleverlaan

09. barrière:

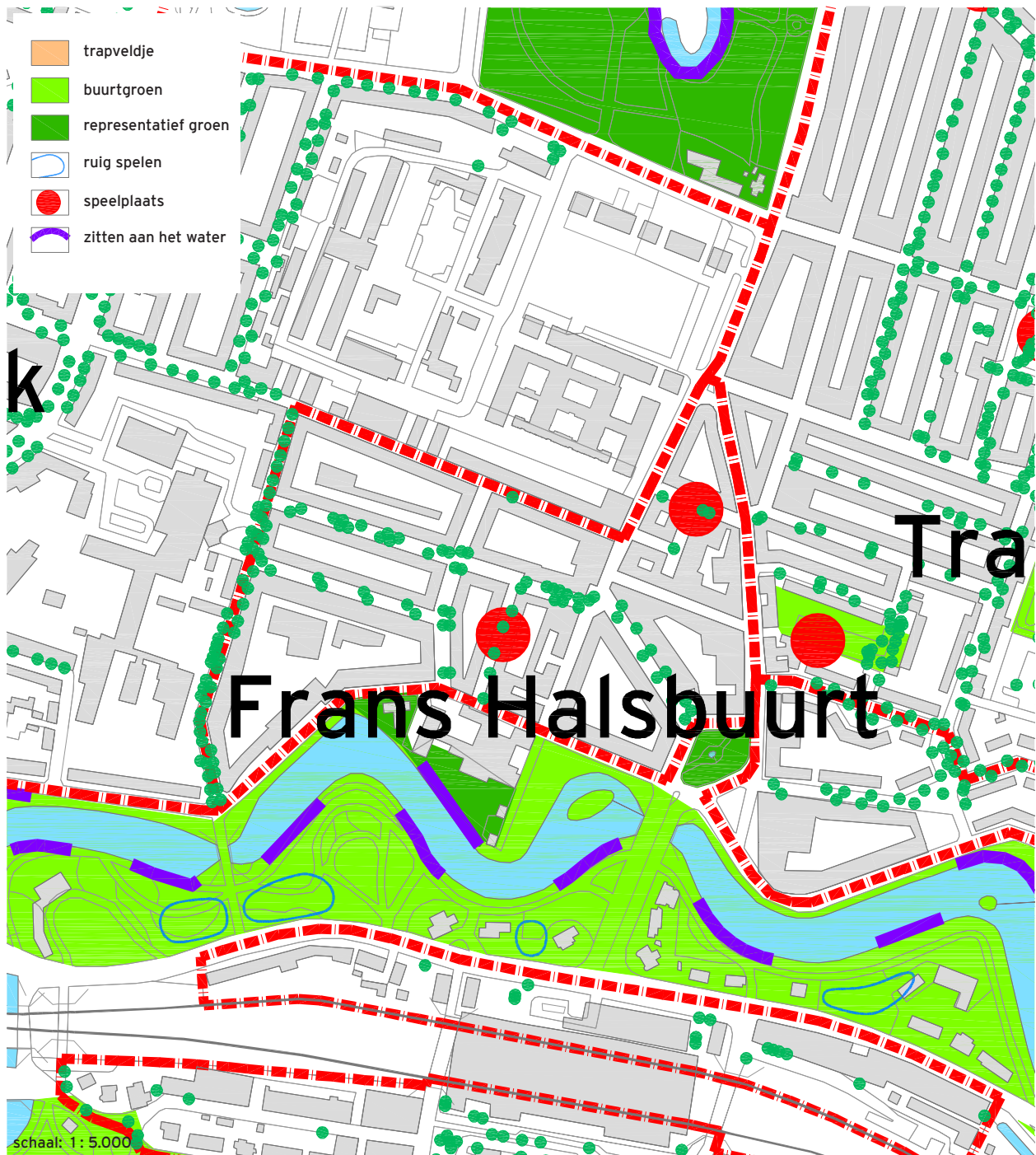
» geen

10. knelpunten:

» de nauwe straten en de hoge parkeerdruk maken het vrijwel onmogelijk om bomen te planten in de straten

11. kansen:

» het maken van een fietsverbinding tussen Kennemerstraat en Kruisweg over het water van de Bolwerken en
» het betrekken van het Frans Halsplein bij de groenstructuur van de Bolwerken door de verkeersstroom naar het noorden pas na het plein te splitsen



- » een verbinding van de Kweektuin met de Frans Halsbuurt door middel van een kinderspeelplaats
- » verbinden van het grasveld van de Ripperdakazerne met de kweektuin door middel van 'Riddersporen'